


УТВЕРЖДАЮ

Заведующий муниципальным
дошкольным образовательным
учреждением «Детский сад № 111
«Радуга» г.Волжского Волгоградской
области»


Т.П. Акимова
«27» генваря 2018г.

ПАСПОРТ ДОСТУПНОСТИ
объекта социальной инфраструктуры (ОСИ)
№ 34000315

1. Общие сведения об объекте

- 1.1. Наименование (вид) объекта Образование
1.2. Адрес объекта 404132, Россия, Волгоградская область, город Волжский, проспект Дружбы, дом 62
1.3. Сведения о размещении объекта:
- отдельно стоящее здание 2 этажей, 3800 кв.м
- часть здания этажей (или на этаже), кв.м
- наличие прилегающего земельного участка: кв.м.
1.4. Год постройки здания 1991, последнего капитального ремонта
1.5. Дата предстоящих плановых ремонтных работ: текущего 2019, капитального

Сведения об ОСИ, расположенном на объекте:

- 1.6. Название организации (учреждения), (полное юридическое наименование – согласно Уставу, краткое наименование) Муниципальное дошкольное образовательное учреждение «Детский сад №111 «Радуга» г. Волжского Волгоградской области» МДОУ д/с №111
1.7. Юридический адрес организации (учреждения) 404132, Россия, Волгоградская область, город Волжский, проспект Дружбы, дом 62
1.8. Основание для пользования объектом (оперативное управление, аренда, собственность) оперативное управление
1.9. Форма собственности (государственная, негосударственная) государственная
1.10. Территориальная принадлежность (федеральная, региональная, муниципальная) муниципальная
1.11. Вышестоящая организация (наименование Управление образования администрации городского округа - город Волжский Волгоградской области)
1.12. Адрес вышестоящей организации, другие координаты Волгоградская область, г. Волжский, ул. Набережная, д. 10

2. Характеристика деятельности организации на объекте

(по обслуживанию населения)

- 2.1 Сфера деятельности (здравоохранение, образование, социальная защита, физическая культура и спорт, культура, связь и информация, транспорт, жилой фонд, потребительский рынок и сфера услуг, другое) Образование
2.2 Виды оказываемых услуг дошкольное образование
2.3 Форма оказания услуг: (на объекте, с длительным пребыванием, в т.ч. проживанием, на дому, дистанционно) на объекте

2.4 Категории обслуживаемого населения по возрасту: (дети, взрослые трудоспособного возраста, пожилые; все возрастные категории) дети

2.5 Категории обслуживаемых инвалидов: инвалиды, передвигающиеся на коляске, инвалиды с нарушениями опорно-двигательного аппарата; нарушениями зрения, нарушениями слуха, нарушениями умственного развития.

2.6 Плановая мощность: посещаемость (количество обслуживаемых в день) 390; вместимость 390; пропускная способность 390

2.7 Участие в исполнении ИПР инвалида, ребенка-инвалида (да, нет) да

3. Состояние доступности объекта

3.1. Путь следования к объекту пассажирским транспортом

(описать маршрут движения с использованием пассажирского транспорта)

1. от пл. Строителей можно доехать на маршрутном такси №17, 11, 3, 6а, 16с, до остановки «26 микрорайон»;
 2. от «ЖДВ» можно доехать на маршрутном такси №5, 5а, 40б, 15а, на автобусе маршрута №1;
 3. от 37 микрорайона можно доехать на маршрутном такси № 260, 246;
- наличие адаптированного пассажирского транспорта к объекту автобус маршрута №1

3.2. Путь к объекту от ближайшей остановки пассажирского транспорта:

3.2.1 расстояние до объекта от остановки транспорта 200 м

3.2.2 время движения (пешком) 5-10 мин

3.2.3 наличие выделенного от проезжей части пешеходного пути (да, нет) да

3.2.4 Перекрестки: нерегулируемые; регулируемые без звуковой сигнализации;

3.2.5 Информация на пути следования к объекту: нет;

3.2.6 Перепады высоты на пути: да (есть бордюры, отсутствуют съезды)

Их обустройство для инвалидов на коляске: нет

3.3 Вариант организации доступности ОСИ

№ п/п	Категория инвалидов (вид нарушения)	Вариант организации доступности объекта (формы обслуживания)*
1	Все категории инвалидов и МГН	ВНД
	<i>в том числе инвалиды:</i>	
2	передвигающиеся на креслах-колясках	ВНД
3	с нарушениями опорно-двигательного аппарата	ВНД
4	с нарушениями зрения	ВНД
5	с нарушениями слуха	ВНД
6	с нарушениями умственного развития	ВНД

* - указывается один из вариантов: «А» (доступность всех зон и помещений - универсальная), «Б» (доступны специально выделенные участки и помещения), «ДУ» (доступность условная: дополнительная помощь сотрудника, услуги на дому, дистанционно), «ВНД» (не организована доступность)

3.4 Состояние доступности основных структурно-функциональных зон

№ п/п	Основные структурно-функциональные зоны	Состояние доступности, в том числе для основных категорий инвалидов**
1	Территория, прилегающая к зданию (участок)	ДУ

2	Вход (входы) в здание	ДУ
3	Путь (пути) движения внутри здания (в т.ч. пути эвакуации)	ДУ
4	Зона целевого назначения здания (целевого посещения объекта)	ДУ
5	Санитарно-гигиенические помещения	ДУ
6	Система информации и связи (на всех зонах)	ДУ
7	Пути движения к объекту (от остановки транспорта)	ДУ

** Указывается: ДП-В - доступно полностью всем; ДП-И (К, О, С, Г, У) – доступно полностью избирательно (указать категории инвалидов); ДЧ-В - доступно частично всем; ДЧ-И (К, О, С, Г, У) – доступно частично избирательно (указать категории инвалидов); ДУ - доступно условно. ВИД – временно недоступно

3.5. Итоговое заключение о состоянии доступности ОСИ: Территория прилегающая к зданию и пути движения к объекту доступны условно, а движение в здании не доступно.

4. Управленческое решение

4.1. Рекомендации по адаптации основных структурных элементов объекта

№ п/п	Основные структурно-функциональные зоны объекта	Рекомендации по адаптации объекта (вид работы)*
1	Территория, прилегающая к зданию (участок)	Сглаживание перепадов, ремонт асфальтового покрытия, нанесение направляющих полос, оснащение тактильными, визуальными указателями, противоскользящим покрытием, устройство пандуса, выделение специального места для парковки, нанесение разметки.
2	Вход (входы) в здание	Оснащение тактильными указателями, противоскользящим покрытием, оборудование кнопкой вызова, устройством, задерживающим закрывание двери.
3	Путь (пути) движения внутри здания (в т.ч. пути эвакуации)	Оснащение тактильными (напольными), визуальными указателями, поручнями, оснащение противоскользящим покрытием
4	Зона целевого назначения здания (целевого посещения объекта)	Установка тактильных обозначений, системы звуковой информации.
5	Санитарно-гигиенические помещения	Установка поручней, тактильных визуальных указателей
6	Система информации на объекте (на всех зонах)	Оснащение объекта знаковыми средствами отображения информации (предупреждающие знаки, таблички, наклейки), оснащение объекта звуковыми сигнализаторами неречевых сообщений, оснащение помещения комплексом рельефных плоско-выпуклых изделий в соответствии со СНиПами.
7	Пути движения к объекту (от остановки транспорта)	Сглаживание перепадов, ремонт асфальтового покрытия.

8	Все зоны и участки	Установка тактильных табличек; установка противоскользящего покрытия; установка навеса (козырька) от осадков; установка крючков (для костылей, одежды и т.д.); установка опорных (в т.ч. откидных) поручней у санузла; переоборудование раковины (высота, установка поручня); расширение дверного проема;
---	--------------------	---

* - указываются виды работ по каждой зоне

4.2. Период проведения работ с 31.12..2019 по 01.01.2030
в рамках исполнения

(указывается наименование документа: программы, плана)

4.3 Ожидаемый результат (по состоянию доступности) после выполнения работ по адаптации доступен для: К; О; С; Г; У

Оценка результата исполнения программы, плана (по состоянию доступности)

4.4. Для принятия решения *(требуется/не требуется)*:

4.5. Информация размещена (обновлена) на Карте доступности субъекта Российской Федерации

(наименование сайта, портала)

5. Особые отметки

Паспорт сформирован на основании:

1. Анкеты (информации об объекте) от « 19 » декабря 2018 г.
2. Акта обследования объекта: от « 19 » декабря 2018 г.

АКТ ОБСЛЕДОВАНИЯ
объекта социальной инфраструктуры
К ПАСПОРТУ ДОСТУПНОСТИ ОСИ
№ 34000270

Городской округ – город Волжский
Волгоградской области

«19» декабря 2018 г.

1. Общие сведения об объекте

- 1.1. Наименование (вид) объекта Образование
- 1.2. Адрес объекта Волгоградская область, г. Волжский, пр. Дружбы, д. 62
- 1.3. Сведения о размещении объекта
- отдельно стоящее здание 2 этажей, 3800 кв.м
- наличие прилегающего земельного участка (да, нет): нет
- 1.4. Год постройки здания 1991.
- 1.5. Дата предстоящих плановых ремонтных работ: текущего
- 1.6. Название организации (учреждения), (полное юридическое наименование – согласно Уставу, краткое наименование) Муниципальное дошкольное образовательное учреждение «Детский сад №111 «Радуга» г. Волжского Волгоградской области» (МДОУ д/с №111)
- 1.7. Юридический адрес организации (учреждения) 404132, Россия, Волгоградская область, город Волжский, проспект Дружбы, дом 62

2. Характеристика деятельности организации на объекте

Дополнительная информация организация предоставления общедоступного бесплатного образования.

3. Состояние доступности объекта

3.1. Путь следования к объекту пассажирским транспортом

(описать маршрут движения с использованием пассажирского транспорта)

1. от пл. Строителей можно доехать на маршрутном такси №17, 11, 3, 6а, 16с, до остановки «26 микрорайон»;
 2. от «ЖДВ» можно доехать на маршрутном такси №5, 5а, 40б, 15а, на автобусе маршрута №1;
 3. от 37 микрорайона можно доехать на маршрутном такси № 260, 246;
- наличие адаптированного пассажирского транспорта к объекту автобус маршрута №1

3.2. Путь к объекту от ближайшей остановки пассажирского транспорта:

- 3.2.1 расстояние до объекта от остановки транспорта 200 м
- 3.2.2 время движения (пешком) 5-10 мин
- 3.2.3 наличие выделенного от проезжей части пешеходного пути (*да, нет*) да
- 3.2.4 Перекрестки: нерегулируемые; регулируемые без звуковой сигнализации;
- 3.2.5 Информация на пути следования к объекту: нет;
- 3.2.6 Перепады высоты на пути: да (есть бордюры, отсутствуют съезды)
Их обустройство для инвалидов на коляске: нет

3.3. Организация доступности объекта для инвалидов – форма обслуживания

№№ п/п	Категория инвалидов (вид нарушения)	Вариант организации доступности объекта (формы обслуживания)*
1.	Все категории инвалидов и МГН	ВНД
	<i>в том числе инвалиды:</i>	ВНД
2	передвигающиеся на креслах-колясках	ВНД
3	с нарушениями опорно-двигательного аппарата	ВНД
4	с нарушениями зрения	ВНД
5	с нарушениями слуха	ВНД
6	с нарушениями умственного развития	ВНД

* - указывается один из вариантов: «А» (доступность всех зон и помещений - универсальная), «Б» (доступны специально выделенные участки и помещения), «ДУ» (доступность условная: дополнительная помощь сотрудника, услуги на дому, дистанционно), «ВНД» (не организована доступность)

3.4. Состояние доступности основных структурно-функциональных зон

№ п/п	Основные структурно-функциональные зоны	Состояние доступности, в том числе для основных категорий инвалидов**
1	Территория, прилегающая к зданию (участок)	ДУ
2	Вход (входы) в здание	ДУ
3	Путь (пути) движения внутри здания (в т.ч. пути эвакуации)	ДУ
4	Зона целевого назначения здания (целевого посещения объекта)	ДУ
5	Санитарно-гигиенические помещения	ДУ
6	Система информации и связи (на всех зонах)	ДУ
7	Пути движения к объекту (от остановки транспорта)	ДУ

** - Указывается: ДП-В - доступно полностью всем; ДП-И (К, О, С, Г, У) - доступно полностью избирательно (указать категории инвалидов); ДЧ-В - доступно частично всем; ДЧ-И (К, О, С, Г, У) - доступно частично избирательно (указать категории инвалидов); ДУ - доступно условно, ВНД - временно недоступно

3.5. ИТОГОВОЕ ЗАКЛЮЧЕНИЕ о состоянии доступности ОСИ:

Территория прилегающая к зданию и пути движения к объекту доступны условно, а движение в здании не доступно.

4. Управленческое решение

4.1. Рекомендации по адаптации основных структурных элементов объекта

№ п/п	Основные структурно-функциональные зоны объекта	Рекомендации по адаптации объекта (вид работы)*
1	Территория, прилегающая к зданию (участок)	Сглаживание перепадов, ремонт асфальтового покрытия, нанесение направляющих полос, оснащение тактильными, визуальными указателями, противоскользящим покрытием, устройство пандуса, выделение специального места для парковки, нанесение разметки.

2	Вход (входы) в здание	Оснащение тактильными указателями, противоскользящим покрытием, оборудование кнопкой вызова, устройством, задерживающим закрывание двери.
3	Путь (пути) движения внутри здания (в т.ч. пути эвакуации)	Оснащение тактильными (напольными), визуальными указателями, поручнями, оснащение противоскользящим покрытием
4	Зона целевого назначения здания (целевого посещения объекта)	Установка тактильных обозначений, системы звуковой информации.
5	Санитарно-гигиенические помещения	Установка поручней, тактильных визуальных указателей
6	Система информации на объекте (на всех зонах)	Оснащение объекта знаковыми средствами отображения информации (предупреждающие знаки, таблички, наклейки), оснащение объекта звуковыми сигнализаторами речевых сообщений, оснащение помещения комплексом рельефных плоско-выпуклых изделий в соответствии со СНиПами.
7	Пути движения к объекту (от остановки транспорта)	Сглаживание перепадов, ремонт асфальтового покрытия.
8	Все зоны и участки	Установка тактильных табличек; установка противоскользящего покрытия; установка навеса (козырька) от осадков; установка крючков (для костылей, одежды и т.д.); установка опорных (в т.ч. откидных) поручней у санузла; переоборудование раковины (высота, установка поручня); расширение дверного проема;

* - указываются виды работ по каждой зоне

4.2. Период проведения работ в плане финансово-хозяйственной деятельности на 2018-2019 гг. техническое решение данного вопроса не предусмотрено.

(указывается наименование документа: программы, плана)

4.3 Ожидаемый результат (по состоянию доступности) после выполнения работ по адаптации _____

Оценка результата исполнения программы, плана (по состоянию доступности)

4.4. Для принятия решения требуется, не требуется (нужное подчеркнуть):

4.4.1. согласование работ с надзорными органами (в сфере проектирования и строительства, архитектуры, охраны памятников, другое - указать)

4.4.2. техническая экспертиза; разработка проектно-сметной документации;

4.4.3. согласование с вышестоящей организацией (собственником объекта);

4.4.4. согласование с общественными организациями инвалидов

4.4.5. другое _____

Имеется заключение уполномоченной организации о состоянии доступности объекта (наименование документа и выдавшей его организации, дата), прилагается

4.7. Информация может быть размещена (обновлена) на Карте доступности субъекта Российской Федерации на официальном сайте государственной программы «Доступная среда – Учимся жить вместе» <http://zhit-vmeste.ru>.

(наименование сайта, портала)

5. Особые отметки

ПРИЛОЖЕНИЯ:

Результаты обследования:

- | | |
|--|----------------|
| 1. Территории, прилегающей к объекту | на <u>1</u> л. |
| 2. Входа (входов) в здание | на <u>1</u> л. |
| 3. Путей движения в здании | на <u>2</u> л. |
| 4. Зоны целевого назначения объекта | на <u>1</u> л. |
| 5. Санитарно-гигиенических помещений | на <u>1</u> л. |
| 6. Системы информации (и связи) на объекте | на <u>2</u> л. |


Результаты фотофиксации на объекте на 2 л.

Поэтажные планы, паспорт БТИ на 3 л.

Другое (в том числе дополнительная информация о путях движения к объекту) _____

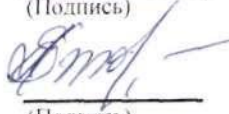
Председатель комиссии
(руководитель рабочей
группы)

Заведующий МДОУ д/с № 111
Т.П. Акимова


(Подпись)

Члены рабочей группы

Заместитель заведующего по
административно-хозяйственной части
А.В. Ежова


(Подпись)

Члены рабочей группы

Старшая медицинская сестра
В.А. Нежнова


(Подпись)

Члены рабочей группы

Делопроизводитель
Ю.А. Абдураманова


(Подпись)

В том числе:

представители общественных
организаций инвалидов
представители учреждения
(организации),
расположенной на объекте

(Подпись)

(Подпись)

Приложение 1
к Акту обследования ОСИ к паспорту
доступности ОСИ
№ 34000270
от «19» декабря 2018г.

І Результаты обследования:

1. Территории, прилегающей к зданию (участка)

Муниципальное дошкольное образовательное учреждение «Детский сад №111 «Радуга» г.
Волжского Волгоградской области», пр-кт Дружбы, д. 62

№ п/п	Наименование функционально- планировочного элемента	Наличие элемента			Выявленные нарушения и замечания		Работы по адаптации объектов	
		есть/ нет	№ на плане	№ фото	Содержание	Значимо для инвалида (категория)	Содержание	Виды работ
1.1	Вход (входы) на территорию	есть	1	1	Перепад уровней перед входом, неровности асфальтовог о покрытия	К, О, С	Сглаживани е перепадов, ремонт асфальтовог о покрытия	КР
1.2	Путь (пути) движения на территории	есть	2	1.2	Неровности асфальтовог о покрытия, отсутствие направляющ их полос	К, О, С	Ремонт асфальтовог о покрытия, нанесение направляющ их полос	КР
1.3	Лестница (наружная)	нет	-	-	-	-	-	-
1.4	Пандус (наружный)	Нет	-	-	-	-	-	-
1.5	Автостоянка и парковка	нет	-	-	-	-	-	-
	ОБЩИЕ требования к зоне							

II Заключение по зоне:

Наименование структурно- функциональной зоны	Состояние доступности* (к пункту 3.4 Акта обследования ОСИ)	Приложение		Рекомендации по адаптации (вид работы)** к пункту 4.1 Акта обследования ОСИ
		№ на плане	№ фото	
Территории, прилегающей к зданию	ДУ	1,2	1,2	КР

* - указывается: ДП-В - доступно полностью всем; ДП-И (К, О, С, Г, У) – доступно полностью избирательно (указать категории инвалидов); ДЧ-В - доступно частично всем; ДЧ-И (К, О, С, Г, У) – доступно частично избирательно (указать категории инвалидов); ДУ - доступно условно, ВНД - недоступно

** - указывается один из вариантов: не нуждается; ремонт (текущий, капитальный); индивидуальное решение с ТСР; технические решения невозможны – организация альтернативной формы обслуживания

I Результаты обследования:

2. Входа (входов) в здание

Муниципальное дошкольное образовательное учреждение «Детский сад №111 «Радуга» г. Волжского Волгоградской области», пр-кт Дружбы, д. 62

№ п/п	Наименование функционально-планировочного элемента	Наличие элемента			Выявленные нарушения и замечания		Работы по адаптации объектов	
		есть/нет	№ на плане	№ фото	Содержание	Значимо для инвалида (категория)	Содержание	Виды работ
2.1	Лестница (наружная)	нет	-	-	-	-	-	-
2.2	Пандус (наружный)	нет	-	-	-	-	-	-
2.3	Входная площадка (перед дверью)	есть	3	3	Отсутствие тактильных, визуальных указателей, табличек	Г, С	Оснащение тактильными визуальными указателями, табличками	ТР
2.4	Дверь (входная)	есть	3	3	Устройства задерживающего закрывание двери	К, О, С	Оборудование кнопкой и устройством, задерживающим закрывание двери	ТР
2.5	Тамбур	есть	4	4	узкий	ДУ	Расширение тамбура	КР
	ОБЩИЕ требования к зоне							

II Заключение по зоне:

Наименование структурно-функциональной зоны	Состояние доступности* (к пункту 3.4 Акта обследования ОСИ)	Приложение		Рекомендации по адаптации (вид работы)** к пункту 4.1 Акта обследования ОСИ
		№ на плане	№ фото	
Вход в здание	ДУ	3,4	3,4	КР

* - указывается: ДП-В - доступно полностью всем; ДП-И (К, О, С, Г, У) - доступно полностью избирательно (указать категории инвалидов); ДЧ-В - доступно частично всем; ДЧ-И (К, О, С, Г, У) - доступно частично избирательно (указать категории инвалидов); ДУ - доступно условно, ВНД - недоступно

** - указывается один из вариантов: не нуждается; ремонт (текущий, капитальный); индивидуальное решение с ТСП; технические решения невозможны - организация альтернативной формы обслуживания

I Результаты обследования:

3. Пути (путей) движения внутри здания (в т.ч. путей эвакуации)

Муниципальное дошкольное образовательное учреждение «Детский сад №111 «Радуга» г. Волжского Волгоградской области», пр-кт Дружбы, д. 62

№ п/п	Наименование функционально-планировочного элемента	Наличие элемента			Выявленные нарушения и замечания		Работы по адаптации объектов	
		есть/нет	№ на плане	№ фото	Содержание	Значимо для инвалида (категория)	Содержание	Виды работ
3.1	Коридор (вестибюль, зона ожидания, галерея, балкон)	есть	5	5	Отсутствие тактильных (напольных) покрытий, визуальных указателей, поручней	С, Г, О	Оснащение тактильными (напольными) покрытиями, визуальными указателями, поручнями	КР
3.2	Лестница (внутри здания)	есть	6	6	Отсутствие подъемного устройства, тактильных указателей, противоскользящего покрытия	К, С, О	Оборудование подъемным устройством, тактильными указателями, противоскользящим покрытием	КР
3.3	Пандус (внутри здания)	нет	-	-	-	-	Оборудование технически невозможно	-
3.4	Лифт пассажирский (или подъемник)	нет	-	-	-	-	Оборудование технически невозможно	-
3.5	Дверь	есть	7	4				
3.6	Пути эвакуации (в т.ч. зоны безопасности)	есть						
	ОБЩИЕ требования к зоне							

II Заключение по зоне:

Наименование структурно-функциональной зоны	Состояние доступности* (к пункту 3.4 Акта обследования ОСИ)	Приложение		Рекомендации по адаптации (вид работы)** к пункту 4.1 Акта обследования ОСИ
		№ на плане	№ фото	

Пути движения внутри здания	ДУ	5,6,7	4,5,6	КР
-----------------------------	----	-------	-------	----

* - указывается: ДП-В - доступно полностью всем; ДП-И (К, О, С, Г, У) – доступно полностью избирательно (указать категории инвалидов); ДЧ-В - доступно частично всем; ДЧ-И (К, О, С, Г, У) – доступно частично избирательно (указать категории инвалидов); ДУ - доступно условно, ВНД - недоступно

** - указывается один из вариантов: не нуждается; ремонт (текущий, капитальный); индивидуальное решение с ТСП; технические решения невозможны – организация альтернативной формы обслуживания

I Результаты обследования:

4. Зоны целевого назначения здания (целевого посещения объекта)

Вариант I – зона обслуживания инвалидов

Муниципальное дошкольное образовательное учреждение «Детский сад №111 «Радуга» г. Волжского Волгоградской области», пр-кт Дружбы, д. 62

№ п/п	Наименование функционально-планировочного элемента	Наличие элемента			Выявленные нарушения и замечания		Работы по адаптации объектов	
		есть/нет	№ на плане	№ фото	Содержание	Значимо для инвалида (категория)	Содержание	Виды работ
4.1	Кабинетная форма обслуживания (группы)	есть	8	7	Отсутствуют тактильные обозначения, система звуковой информации	С, Г	Установка тактильных обозначений, системы звуковой информации	КР
4.2	Зальная форма обслуживания	есть	9	8	Отсутствуют тактильные обозначения, система звуковой информации	С, Г	Установка тактильных обозначений, системы звуковой информации	КР
4.3	Прилавочная форма обслуживания	нет						
4.4	Форма обслуживания с перемещением по маршруту	нет						
4.5	Кабина индивидуального обслуживания	нет						
	ОБЩИЕ требования к зоне	нет						

II Заключение по зоне:

Наименование структурно-функциональной зоны	Состояние доступности* (к пункту 3.4 Акта обследования ОСИ)	Приложение		Рекомендации по адаптации (вид работы)** к пункту 4.1 Акта обследования ОСИ
		№ на плане	№ фото	
Зоны целевого назначения здания	ДУ	8,9	7,8	КР

* - указывается: ДП-В - доступно полностью всем; ДП-И (К, О, С, Г, У) – доступно полностью избирательно (указать категории инвалидов); ДЧ-В - доступно частично всем; ДЧ-И (К, О, С, Г, У) – доступно частично избирательно (указать категории инвалидов); ДУ - доступно условно, ВНД - недоступно

** - указывается один из вариантов: не нуждается; ремонт (текущий, капитальный); индивидуальное решение с ТСР; технические решения невозможны – организация альтернативной формы обслуживания

Приложение 5
к Акту обследования ОСИ к паспорту
доступности ОСИ
№ 34000270
от «19» декабря 2018 г.

I Результаты обследования:

5. Санитарно-гигиенических помещений

Муниципальное дошкольное образовательное учреждение «Детский сад №111 «Радуга» г. Волжского Волгоградской области», пр-кт Дружбы, д. 62

№ п/п	Наименование функционально-планировочного элемента	Наличие элемента			Выявленные нарушения и замечания		Работы по адаптации объектов	
		есть/нет	№ на плане	№ фото	Содержание	Значимо для инвалида (категория)	Содержание	Виды работ
5.1	Туалетная комната	есть	10	9	Отсутствуют поручни	К, О, С, Г	Установка поручней, тактильных визуальных показателей	ТР
5.2	Душевая/ ванная комната	нет						
5.3	Бытовая комната (гардеробная)	нет						
	ОБЩИЕ требования к зоне							

II Заключение по зоне:

Наименование структурно-функциональной зоны	Состояние доступности* (к пункту 3.4 Акта обследования ОСИ)	Приложение		Рекомендации по адаптации (вид работы)** к пункту 4.1 Акта обследования ОСИ
		№ на плане	№ фото	
Санитарно-гигиенические помещения	ДУ	10	9	КР

* - указывается: ДП-В - доступно полностью всем; ДП-И (К, О, С, Г, У) – доступно полностью избирательно (указать категории инвалидов); ДЧ-В - доступно частично всем; ДЧ-И (К, О, С, Г, У) – доступно частично избирательно (указать категории инвалидов); ДУ - доступно условно, ВИД - недоступно

** - указывается один из вариантов: не нуждается; ремонт (текущий, капитальный); индивидуальное решение с ТСР; технические решения невозможны – организация альтернативной формы обслуживания

I Результаты обследования:

6. Системы информации на объекте

Муниципальное дошкольное образовательное учреждение «Детский сад №111 «Радуга» г. Волжского Волгоградской области», пр-кт Дружбы, д. 62

№ п/п	Наименование функционально-планировочного элемента	Наличие элемента			Выявленные нарушения и замечания		Работы по адаптации объектов	
		есть/ нет	№ на плане	№ фото	Содержание	Значимо для инвалида (категория)	Содержание	Виды работ
6.1	Визуальные средства	нет			Отсутствие визуальных средств	С, Г	Оснащение объекта знаковыми средствами отображения информации (предупреждающие знаки, таблички, наклейки)	ТР
6.2	Акустические средства	нет			Отсутствие акустических средств	С, Г	Оснащение объекта звуковыми сигнализаторами неречевых сообщений	ТР
6.3	Тактильные средства	нет			Отсутствие тактильных средств	С, Г	Оснащение помещения комплексом рельефных плоско-выпуклых изделий в соответствии со СНиПами	ТР
	ОБЩИЕ требования к зоне							

II Заключение по зоне:

Наименование структурно-функциональной зоны	Состояние доступности* (к пункту 3.4 Акта обследования ОСИ)	Приложение		Рекомендации по адаптации (вид работы)** к пункту 4.1 Акта обследования ОСИ
		№ на плане	№ фото	

Система информации на объекте	ДУ		ТР
-------------------------------	----	--	----

* - указывается: ДП-В - доступно полностью всем; ДП-И (К, О, С, Г, У) – доступно полностью избирательно (указать категории инвалидов); ДЧ-В - доступно частично всем; ДЧ-И (К, О, С, Г, У) – доступно частично избирательно (указать категории инвалидов); ДУ - доступно условно. ВНД - недоступно

** - указывается один из вариантов: не нуждается; ремонт (текущий, капитальный); индивидуальное решение с ТСР; технические решения невозможны – организация альтернативной формы обслуживания

УТВЕРЖДАЮ
Заведующий МДОУ д/с №111
Акимов Г.П. Акимова
«19» декабря 2018г.

АНКЕТА
информация об объекте социальной инфраструктуры
К ПАСПОРТУ ДОСТУПНОСТИ ОСИ
№ 34000270

1. Общие сведения об объекте

- 1.1. Наименование (вид) объекта Образование
1.2. Адрес объекта Волгоградская область, г. Волжский, пр. Дружбы, д. 62
1.3. Сведения о размещении объекта:
- отдельно стоящее здание 2 этажей, 3800 кв.м.
1.4. Год постройки здания 1991, последнего капитального ремонта.
1.5. Дата предстоящих плановых ремонтных работ: текущего 2019.

Сведения об организации, расположенной на объекте:

- 1.6. Название организации (учреждения), (полное юридическое наименование – согласно Уставу, краткое наименование) Муниципальное дошкольное образовательное учреждение «Детский сад №111 «Радуга» г. Волжского Волгоградской области» (МДОУ д/с №111)
1.7. Юридический адрес организации (учреждения) 404132, Россия, Волгоградская область, город Волжский, проспект Дружбы, дом 62
1.8. Основание для пользования объектом (оперативное управление, аренда, собственность) оперативное управление
1.9. Форма собственности (государственная, негосударственная) государственная.
1.10. Территориальная принадлежность (федеральная, региональная, муниципальная) муниципальная
1.11. Вышестоящая организация (наименование) Управление образования администрации городского округа - город Волжский Волгоградской области
1.12. Адрес вышестоящей организации, другие координаты Волгоградская обл., г. Волжский, ул. Набережная, д. 10

2. Характеристика деятельности организации на объекте

- 2.1 Сфера деятельности (здравоохранение, образование, социальная защита, физическая культура и спорт, культура, связь и информация, транспорт, жилой фонд, потребительский рынок и сфера услуг, другое) образование
2.2 Виды оказываемых услуг организация предоставления общедоступного бесплатного образования в г. Волжский
2.3 Форма оказания услуг: (на объекте, с длительным пребыванием, в т.ч. проживанием, на дому, дистанционно) на объекте
2.4 Категории обслуживаемого населения по возрасту: (дети, взрослые трудоспособного возраста, пожилые; все возрастные категории) дети
2.5 Категории обслуживаемых инвалидов: инвалиды, передвигающиеся на коляске, инвалиды с нарушениями опорно-двигательного аппарата; нарушениями зрения, нарушениями слуха, нарушениями умственного развития.

2.6 Плановая мощность: посещаемость (количество обслуживаемых в день), вместимость, пропускная способность 390 (390 человек)

2.7 Участие в исполнении ИПР инвалида, ребенка-инвалида (да, нет) да

3. Состояние доступности объекта для инвалидов и других маломобильных групп населения (МГН)

3.1 Путь следования к объекту пассажирским транспортом

(описать маршрут движения с использованием пассажирского транспорта)

Автобус маршрута №1, маршрутные такси № 17,11, 3, 6а, 16с, 5, 5а, 40б, 15а, 260, 246, наличие адаптированного пассажирского транспорта к объекту автобус маршрута №1.

3.2 Путь к объекту от ближайшей остановки пассажирского транспорта:

3.2.1 расстояние до объекта от остановки транспорта 100-300 м

3.2.2 время движения (пешком) 5-15 мин

3.2.3 наличие выделенного от проезжей части пешеходного пути (да, нет), да

3.2.4 Перекрестки: нерегулируемые; регулируемые без звуковой сигнализации;

3.2.5 Информация на пути следования к объекту: нет

3.2.6 Перепады высоты на пути: да (бордюры, отсутствуют съезды)

Их обустройство для инвалидов на коляске: нет

3.3 Вариант организации доступности ОСИ

№ п/п	Категория инвалидов (вид нарушения)	Вариант организации доступности объекта (формы обслуживания)*
1	Все категории инвалидов и МГН	ВНД
	<i>в том числе инвалиды:</i>	
2	передвигающиеся на креслах-колясках	ВНД
3	с нарушениями опорно-двигательного аппарата	ВНД
4	с нарушениями зрения	ВНД
5	с нарушениями слуха	ВНД
6	с нарушениями умственного развития	ВНД

* - указывается один из вариантов: «А» (доступность всех зон и помещений - универсальная), «Б» (доступны специально выделенные участки и помещения), «ДУ» (доступность условная: дополнительная помощь сотрудника, услуги на дому, дистанционно), «ВНД» (не организована доступность)

3.4. Состояние доступности основных структурно-функциональных зон

№ п/п	Основные структурно-функциональные зоны	Состояние доступности, в том числе для основных категорий инвалидов**
1	Территория, прилегающая к зданию (участок)	ДУ
2	Вход (входы) в здание	ДУ
3	Путь (пути) движения внутри здания (в т.ч. пути эвакуации)	ДУ
4	Зона целевого назначения здания (целевого посещения объекта)	ДУ
5	Санитарно-гигиенические помещения	ДУ
6	Система информации и связи (на всех зонах)	ДУ
7	Пути движения к объекту (от остановки транспорта)	ДУ

** Указывается: ДП-В - доступно полностью всем; ДП-И (К, О, С, Г, У) – доступно полностью избирательно (указать категории инвалидов); ДЧ-В - доступно частично всем; ДЧ-И (К, О, С, Г, У) – доступно частично избирательно (указать категории инвалидов); ДУ - доступно условно, ВНД – временно недоступно

3.5. Итоговое заключение о состоянии доступности ОСИ: Доступность условная, территория прилегающая к зданию и пути движения к объекту доступны условно, а движение в здании не доступно.

4. Управленческое решение

(предложения по адаптации основных структурных элементов объекта)

№ п/п	Основные структурно-функциональные зоны объекта	Рекомендации по адаптации объекта (вид работы)*
1	Территория, прилегающая к зданию (участок)	Устранение дефектов дорожного/ тротуарного покрытия; установка тактильной таблички с названием объекта
2	Вход (входы) в здание	Установка навеса (козырька) от осадков;
3	Путь (пути) движения внутри здания (в т.ч. пути эвакуации)	Установка тактильных табличек; установка экрана, текстового табло для дублирования звуковой информации; расширение разворотных площадок; нанесение контрастной маркировки на ступени; приобретение переносного пандуса;
4	Зона целевого назначения здания (целевого посещения объекта)	Установка тактильных табличек; установка экрана, текстового табло для дублирования звуковой информации;
5	Санитарно-гигиенические помещения	Установка тактильных табличек; установка противоскользящего покрытия; установка кнопки вызова; установка крючков (для костылей, одежды и т.д.); установка опорных (в т.ч. откидных) поручней у санузла; переоборудование раковины (высота, установка поручня); расширение дверного проема; переоборудование санитарно-гигиенического помещения;
6	Система информации на объекте (на всех зонах)	Установка экрана, текстового табло для дублирования звуковой информации; установка тактильных схем;
7	Пути движения к объекту (от остановки транспорта)	Ремонт асфальтового покрытия, устройство съездов для колясок;
8	Все зоны и участки	Установка тактильных табличек; установка противоскользящего покрытия; установка навеса (козырька) от осадков; установка крючков (для костылей, одежды и т.д.); установка опорных (в т.ч. откидных) поручней у санузла; переоборудование раковины (высота, установка поручня); расширение дверного проема;

* - указываются виды работ по каждой зоне

4.2. Период проведения работ в рамках исполнения

4.3 Ожидаемый результат (по состоянию доступности) после выполнения работ по адаптации доступен для: К; О; С; Г; У;

Оценка результата исполнения программы, плана (по состоянию доступности)

4.4. Для принятия решения (требуется/не требуется):

4.5. Информация может быть размещена (обновлена) на Карте доступности субъекта Российской Федерации